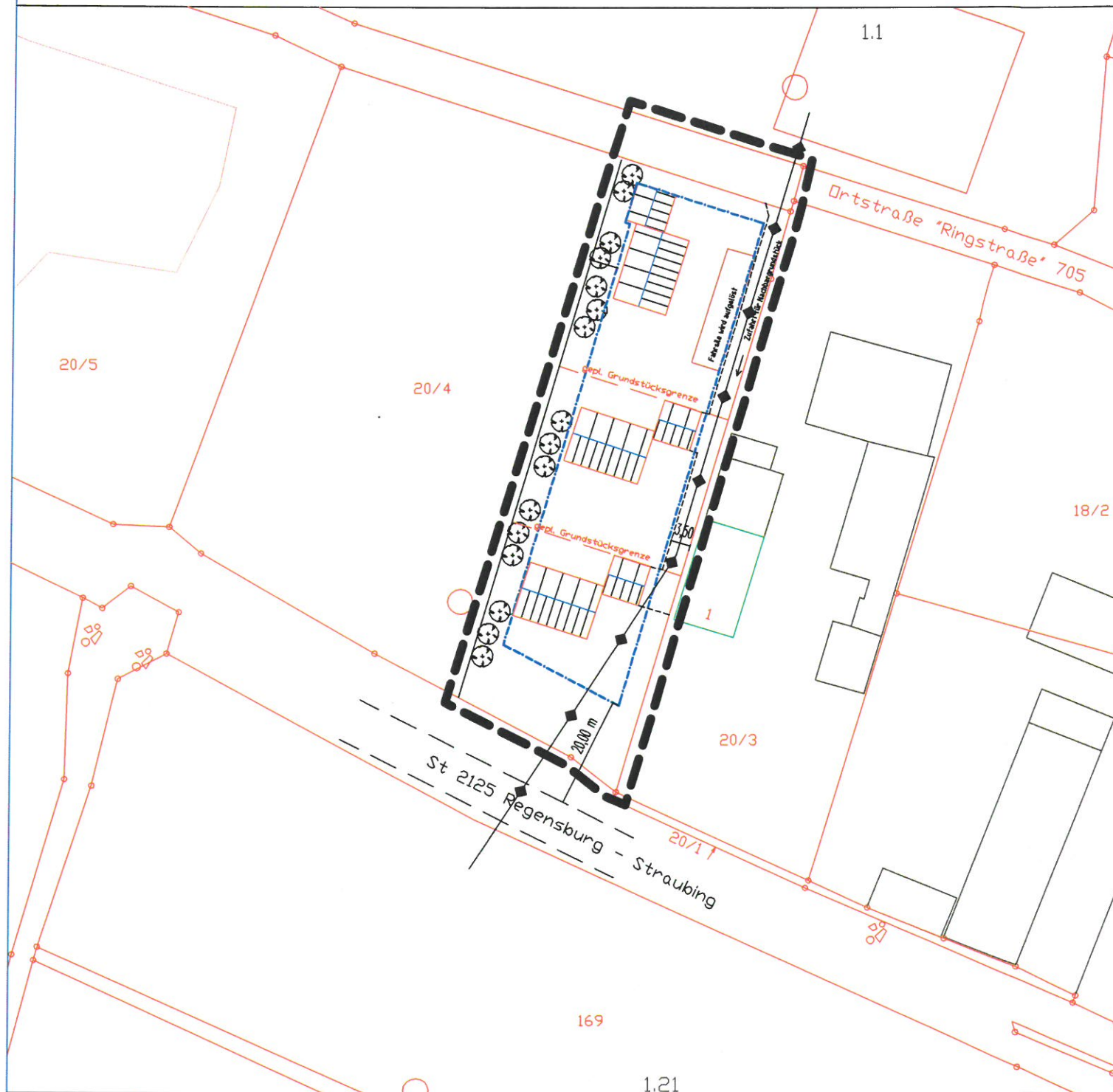









Einbeziehungssatzung M = 1 : 1 000



Zeichnerische Festsetzungen

- |   |   |   |                                  |
|---|---|---|----------------------------------|
|  | Gebäude mit vorgeschlagener Firstrichtung |  | voh. Wege u. Straßen             |
|  | Baugrenze                                 |  | Grenzstein mit Grundstücksgrenze |
|  | Geltungsbereich der Satzung               |  | Ortsrandeingrünung               |
|  | Starkstromleitung                         |   |                                  |

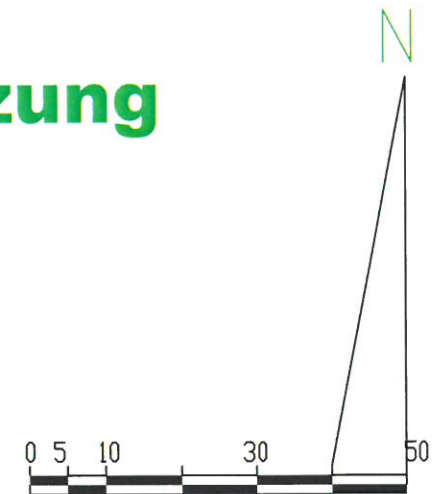
Übersichtsplan  
M = 1 : 5 000



**Gemeinde  
Landkreis**

**Kirchroth  
Straubing-Bogen**

**Einbeziehungssatzung  
im Ortsteil Pondorf**



Kirchroth, den 28. 12. 2017

Planfertiger:  
Alfons Eiglsperger  
Ortsplatz 18  
94 356 Kirchroth

Gemeinde Kirchroth  
Kirchroth, den

Josef Wallner  
1. Bürgermeister