



**GEMEINDE
KIRCHROTH**



HEIGL
landschaftsarchitektur
stadtplanung

**BEBAUUNGS- MIT GRÜNORDNUNGSPLAN
ALLGEMEINES WOHNGBIET (WA)
„REHBERG“ ROITH**

Gemeinde Kirchroth
Landkreis Straubing-Bogen
Reg.-Bezirk Niederbayern

FESTSETZUNGEN DURCH TEXT UND HINWEISE

Aufstellungsbeschluss vom 28.01.2021
Billigungs- und Auslegungsbeschluss vom 29.04.2021
Satzungsbeschluss vom

Vorhabensträger:

Gemeinde Kirchroth
vertreten durch Herrn
Ersten Bürgermeister Matthias Fischer

Regensburger Straße 22
94356 Kirchroth

Fon: 09428 / 9410 - 0
Fax: 09428 / 9410 - 15
Mail: poststelle@kirchroth.de


.....
Matthias Fischer
Erster Bürgermeister

Bearbeitung:

HEIGL
landschaftsarchitektur
stadtplanung

Elsa-Brändström-Straße 3
94327 Bogen

Fon: 09422 805450
Fax: 09422 805451
Mail: info@la-heigl.de

.....

Hermann Heigl
Landschaftsarchitekt, Stadtplaner



Inhaltsverzeichnis

Seite

PLANZEICHEN

(siehe Planzeichnung)

B	FESTSETZUNGEN DURCH TEXT NACH § 9 BAUGB	3
1.	PLANUNGSRECHTLICHE FESTSETZUNGEN (§ 9 ABS. 1 BAUGB)	3
1.1	Art der baulichen Nutzung (§ 9 Abs. 1 Nr. 1 BauGB, § 1 BauNVO)	3
1.2	Maß der baulichen Nutzung (§ 9 Abs. 1 Nr. 1 BauGB, § 16 BauNVO)	3
1.3	Bauweise (§ 9 Abs. 1 Nr. 1 BauGB, § 22 BauNVO)	3
1.4	Überbaubare Grundstücksfläche (§ 9 Abs. 1 Nr. 10 BauGB, § 23 BauNVO)	3
1.5	Flächen zur Ver- und Entsorgung (§ 9 Abs. 1 Nr. 12 BauGB)	3
2.	BAUORDNUNGSRECHTLICHE FESTSETZUNGEN (§ 9 ABS. 4 BAUGB, ART. 81 BAYBO)	5
2.1	Gestaltung der Hauptgebäude	5
2.2	Gestaltung der Garagen und Nebengebäude, Stauraum- und Stellplatzflächen	6
2.3	Einfriedungen	6
2.4	Aufschüttungen, Abgrabungen und Stützmauern	7
2.5	Verkehrsflächen	7
2.6	Niederschlagswasserbehandlung	7
3.	FESTSETZUNGEN ZUR GRÜNORDNUNG (§ 2 ABS. 2 FF BAYNATSCHG)	8
3.1	Öffentliche Grünflächen	8
3.2	Private Grünflächen	10
3.3	Freiflächengestaltungspläne	11
3.4	Öffentliche und private Ausgleichsmaßnahmen	11
C	HINWEISE UND EMPFEHLUNGEN	12

B FESTSETZUNGEN DURCH TEXT NACH § 9 BAUGB

1. PLANUNGSRECHTLICHE FESTSETZUNGEN (§ 9 ABS. 1 BAUGB)

1.1 Art der baulichen Nutzung (§ 9 Abs. 1 Nr. 1 BauGB, § 1 BauNVO)

- 1.1.1 Allgemeines Wohngebiet (WA) nach § 4 BauNVO
- 1.1.2 Die Ausnahmen nach § 4 Abs. 3 BauNVO (Betriebe des Beherbergungsgewerbe, sonstige nicht störende Gewerbebetriebe, Anlagen für Verwaltungen, Gartenbaubetriebe und Tankstellen) sind nicht zulässig.

1.2 Maß der baulichen Nutzung (§ 9 Abs. 1 Nr. 1 BauGB, § 16 BauNVO)

- 1.2.1 Zulässig sind maximal 2-geschossige Gebäude, zur Gebäudehöhe s. Ziff. 2.1.1 !
- 1.2.2 Grundflächenzahl (GRZ): max. 0,35
- 1.2.3 Geschossflächenzahl (GFZ): max. 0,6

1.3 Bauweise (§ 9 Abs. 1 Nr. 1 BauGB, § 22 BauNVO)

- 1.3.1 Es wird die offene Bauweise festgesetzt.
- 1.3.2 Parzellen 1 bis 6 und 8 bis 10:
Zulässig sind Einzelhäuser und Doppelhäuser (s. Festsetzungen durch Planzeichen).
- 1.3.3 Parzelle 7:
Zulässig **ist ein Doppelhaus**.

1.4 Überbaubare Grundstücksfläche (§ 9 Abs. 1 Nr. 10 BauGB, § 23 BauNVO)

- 1.4.1 Soweit im Bebauungsplan nichts anderes festgesetzt wurde, sind die Abstandsflächen und Grenzabstände gem. Art. 6 Abs. 5 Satz 1 und Abs. 6 BayBO gültig.

1.5 Flächen zur Ver- und Entsorgung (§ 9 Abs. 1 Nr. 12 BauGB)

- 1.5.1 Strom-, Wasser- und Fernmeldeleitungen sowie Abwasserkanäle sind bei unterirdischer Bauweise im Bereich öffentlicher Fahrbahnen zu verlegen, jedoch stets außerhalb bepflanzter Seitenstreifen.
- 1.5.2 Ein Mindestabstand der Leitungen zu den festgesetzten Baumstandorten von 2,50 m ist durch den jeweiligen Spartenträger (!) in jedem Fall einzuhalten (siehe Schnittdarstellung im Plan), damit die festgesetzte Bepflanzung nicht beeinträchtigt oder erschwert wird und dauerhaft Bestand haben kann.

Ist dieser aufgrund des begrenzten Straßenraumes in Teilbereichen ausnahmsweise nicht möglich, so sind durch die Spartenträger geeignete Schutzmaßnahmen (Schutzrohre etc.) vorzusehen.

Auf das entsprechende „Merkblatt über Baumstandorte und unterirdische Ver- und Entsorgungsanlagen“ wird verwiesen.

- 1.5.3 Die von den Hauptleitungen jeweils abzweigenden Hausanschlussleitungen sind unter Berücksichtigung der auf öffentlichem Grund festgesetzten Baumstandorte zu planen und zu verlegen.
- 1.5.4 Es ist eine insektenschonende und energieeffiziente LED-Straßenbeleuchtung mit möglichst niedriger Leuchten- bzw. Lichtpunkthöhe zu errichten, um Licht-smog und damit die nächtliche Anlockwirkung auf Insekten, insbesondere Nachtfalter zu minimieren.

2. BAUORDNUNGSRECHTLICHE FESTSETZUNGEN (§ 9 ABS. 4 BAUGB, ART. 81 BAYBO)

2.1 Gestaltung der Hauptgebäude

- 2.1.1 Wand- und Firsthöhen: Max. zulässige traufseitige Wandhöhe, gemessen in Gebäudemitte 6,50 m
Max. zulässige Firsthöhe: 9,00 m,
Max. zulässige Firsthöhe bei einfachen Pultdächern: 6,50 m
- Bezugshöhe:
Als Wandhöhe gilt das Maß von der geplanten Fahrbahnoberkante der angrenzenden Erschließungsstraße bis zum Schnittpunkt der Außenwand mit der Dachhaut. Messpunkt ist die Mitte der straßenzugewandten Gebäudeseite.
- 2.1.2 Dachform: Zulässig sind Sattel-, einfache und versetzte Pultdächer, Walmdächer, auch Krüppelwalmdächer und Zeltdächer.
- 2.1.3 Dachneigung: 20- 40°, bei Pultdächern und Zeltdächern 15° - 40°
- 2.1.4 Dachdeckung: Kleinformatige Dachplatten aus Ziegel oder Beton in gedeckten, nicht glänzenden roten, braunen, schwarzen oder grauen Farbtönen; verglaste Teilbereiche.
Metalldächer sind unzulässig.
- 2.1.5 Solar- und Photovoltaikanlagen: Zulässig sind Solarkollektoren zur Warmwasserbereitung und Photovoltaikanlagen zur Stromerzeugung bei gleicher Neigung wie die Dachfläche. Freistehende Anlagen sind unzulässig.
- 2.1.6 Dachgauben: Dachgauben bis 2,5 m² Vorderansichtsfläche und Zwerchgiebel sind ab einer Dachneigung von 28° und nur im mittleren Drittel der Dachfläche zulässig; sie dürfen 1/3 der Dachlänge je Seite nicht überschreiten.
- 2.1.7 Gebäudesockel: Sind im Farbton der Fassade zu erstellen und dürfen optisch nicht in Erscheinung treten.
- 2.1.8 Keller: Keller sind zulässig; ggf. sind private Hebeanlagen für Schmutzwasser über die Rückstauenebene erforderlich (s. C.17).

2.2 Gestaltung der Garagen und Nebengebäude, **Stauraum- und Stellplatzflächen**

- 2.2.1 Je Wohneinheit **ist mind. 1 Stellplatz** nachzuweisen (**gem. Garagen- und Stellplatzverordnung – GaStellV vom 30. November 1993**). Der Stauraum vor einer Garage oder einem Carport zählt nicht als Stellplatz.
- 2.2.2 Vor jeder Garage ist auf dem Grundstück ein Stauraum von mind. 5 m Tiefe anzulegen (s.a. Ziff. C.4).
- 2.2.3 Max. zulässige traufseitige Wandhöhe von Garagen und Nebengebäuden entlang Grenzen im Mittel 3,00 m; Bezugshöhe und Messpunkt s. Ziff. 2.1.1.
- 2.2.4 Bei Garagen und Nebengebäuden sind Sattel-, Pult- und (Krüppel-) Walmdächer zulässig. Flachdächer sind ausschließlich in Verbindung mit einer extensiven Dachbegrünung zulässig.
- 2.2.5 Stauraum- und Stellplatzflächen sowie Garagenzufahrten sind in wasserdurchlässiger Bauweise (Rasen-Pflaster, Rasengitter-, Rasenfugensteine, Schotter, Schotterrasen, wasserdurchlässige Steine o. ä.) zu erstellen. Abflussbeiwert max. 0,6. Bituminös befestigte Zufahrten sind unzulässig.
- 2.2.6 Bei den Garagenzufahrten ist zur öffentlichen Verkehrsfläche hin eine Wasserrinne mit Anschluss an die Grundstücksentwässerung zu erstellen, so dass vom Grundstück kein Wasser auf die öffentlichen Erschließungsflächen fließen kann.
- 2.2.7 Keller- oder Tiefgaragen sind unzulässig.
- 2.2.8 Garagen dürfen als Grenzbebauung unter Beachtung der Vorschriften der Bayer. Bauordnung auch außerhalb der Baugrenzen errichtet werden.
- 2.2.9 Verfahrensfreie Bauvorhaben nach Art. 57 BayBO bis 25 m² (z. B. Gebäude mit einem Brutto-Rauminhalt bis 75 m³, Terrassenüberdachungen, Flüssiggasbehälter, Schwimmbecken mit einem Beckeninhalt bis zu 100 m³ u.a.) sowie zulässige Nebenanlagen gemäß § 14 BauNVO bis 20 m² (z. B. Kleintierhaltungsanlagen) sind auch außerhalb der Baugrenzen zulässig. Die Abstandsflächenregelungen der BayBO sind zu beachten.**
- Dies gilt nicht für Garagen und Carports sowie für sämtliche verfahrensfreie Bauvorhaben und Nebenanlagen entlang den Erschließungsstraßen; diese sind dort stets innerhalb der Baugrenzen zu errichten.**

2.3 Einfriedungen

- 2.3.1 Straßenseitig sind naturbelassene oder hell lasierte Holzzäune mit senkrechter (!) Lattung (keine "Jägerzäune"), Metallzäune ohne Spitzen sowie Hecken aus freiwachsenden Laubgehölzen - jeweils max. 1,20 m hoch, gemessen ab FOK Fahrbahnrand - zulässig.
- Nadelgehölzhecken sind unzulässig.
- 2.3.2 Gartenseitig zwischen den Parzellen und zur Feldflur ergänzend zu Ziff. 2.3.1 auch verzinkte oder kunststoffummantelte Maschendrahtzäune, max. 1,20 m hoch, gemessen ab modelliertem Gelände auf dem eigenen Grundstück.
- 2.3.3 Private Zaunsockel sind aus ökologischen und gestalterischen Gründen nicht zulässig, Zaunsäulenbefestigung nur mittels Einzelfundamenten.

- 2.3.4 Blickdichte Mauern - auch Gabionen - sowie die Einlage von Gewebe- oder Kunststoffstreifen oder -folien in Zaunelemente sind nicht zulässig.
- 2.3.5 Stauräume vor aneinander gebauten (Grenz-) Garagen auf benachbarten Grundstücken dürfen entlang der gemeinsamen Grenze nicht eingezäunt werden.

2.4 Aufschüttungen, Abgrabungen und Stützmauern

- 2.4.1 Abweichend von Art. 57 Abs. 1 Nr. 9 BayBO sind private Aufschüttungen oder Abgrabungen zur Gartengestaltung (Geländemodellierungen) bis max. 0,50 m über oder unter der fertigen Erschließungsstraße zulässig.
- 2.4.2 Zur Vermeidung von Zwangspunkten für den jeweiligen Nachbarn ist - vorbehaltlich einvernehmlicher anderer Regelungen zwischen angrenzenden Nachbarn - mit eventuellen Geländeböschungen entlang von Grundstücksgrenzen ein Mindestabstand von 0,5 m einzuhalten; diese Böschungen sind mit Neigungen von 1:2 oder flacher auszubilden (keinerlei einseitige Geländeänderungen unmittelbar entlang der Grundstücksgrenzen; s.a. Ziff. 3.3.2 der Festsetzungen durch Text: vorzulegende Geländeschnitte!).
- 2.4.3 Gartenseitig zwischen den Parzellen und zur Feldflur ist die eventuelle Ausbildung von Stützmauern als gestalterisches Element ausschließlich aus Naturstein-Trockenmauern bis zu einer Höhe von 0,5 m (hier gemessen ab Urgelände) – auch unmittelbar entlang der Grenzen - zulässig. Stützmauern entlang der Straßenseiten sind nicht zulässig.
- 2.4.4 Die Gesamthöhe von Geländeaufschüttungen oder –abgrabungen einschließlich eventuellen Trockenmauern darf die Höhe der angrenzenden Erschließungsstraße nur um max. 1 m über- oder unterschreiten.

2.5 Verkehrsflächen

- 2.5.1 Festsetzungen zu Straßen- und Wegebreiten sowie zur Oberflächenbefestigung s. Festsetzungen durch Planzeichen!
- 2.5.2 An Einmündungen/Kreuzungen sind Fuß- und Radwege auf ca. 2 - 3 cm abzusenken, damit eine taktile Führung für Blinde und eine evtl. erforderliche Wasserführung möglich ist.

2.6 Niederschlagswasserbehandlung

- 2.6.1 Niederschlagswasser aus öffentlichen Flächen ist vorrangig über Fugenpflaster oder Wiesenflächen, z.B. im straßenbegleitenden Seitenstreifen, im Untergrund zu versickern.
- 2.6.2 Zur Niederschlagswasserbehandlung privater Flächen s. Ziff. 6 der Hinweise.
- 2.6.3 Nicht versickerbares Überschusswasser aus öffentlichen und privaten Flächen kann dem im Südosten des Baugebietes geplanten Retentionsteich zugeleitet werden.

3. FESTSETZUNGEN ZUR GRÜNORDNUNG (§ 2 ABS. 2 FF BAYNATSCHG)

3.1 Öffentliche Grünflächen

3.1.1 Umsetzung, Pflanzenqualität, Mindestpflanzgrößen

Die öffentlichen Grünflächen sind entsprechend den planlichen und textlichen Festsetzungen anzulegen, zu sichern und dauerhaft zu erhalten. Sie sind spätestens in der Pflanzperiode nach Erstellung der Erschließungsflächen fertig zu stellen.

Die Pflanzenqualität für Pflanzungen im öffentlichen Bereich muss den Gütebestimmungen des Bundes deutscher Baumschulen (BdB) entsprechen.

Die Mindestpflanzgrößen der im Plan dargestellten Einzelbäume sind im Folgenden angegeben; es bedeuten: H = Hochstamm, Sol. = Solitär, 3xv = 3 x verpflanzt, STU = Stammumfang in cm, o. B./m. B. = ohne / mit Wurzelballen.

Für öffentlichen Pflanzmaßnahmen ist ausschließlich gebietseigenes Pflanzgut mit Nachweis der regionalen Herkunft (Vorkommensgebiet: 3 – Südostdeutsches Hügel- und Bergland bzw. 6.1 – Alpenvorland) zu verwenden.

3.1.2 Auswahlliste zu verwendender großkroniger Einzelbäume

Acer platanoides	H, 3xv, m.B., STU 16-18	- Spitz-Ahorn
Fraxinus excelsior	H, 3xv, m.B., STU 16-18	- Gem. Esche
Quercus robur	H, 3xv, m.B., STU 16-18	- Stiel-Eiche
Tilia cordata	H, 3xv, m.B., STU 16-18	- Winter-Linde

u.a., für Stadtklima geeignete Bäume

3.1.3 Auswahlliste zu verwendender klein- und mittelkroniger Einzelbäume

Acer campestre	H, 3xv, STU 14-16	- Feld-Ahorn
Carpinus betulus	Sol., 3xv, 350-400	- Hainbuche
Prunus avium	H, 3xv, STU 14-16	- Vogel-Kirsche
Prunus avium 'Plena'	H, 3xv, STU 14-16	- Kleinkr. Kirsche
Pyrus calleryana 'Chanticleer'	H, 3xv, STU 14-16	- Stadtbirne
Sorbus aucuparia	H, 3xv, STU 14-16	- Eberesche
Im Straßenraum z.B. auch		
Sorbus aria 'Magnifica'	H, 3xv, STU 14-16	- Großlaubige Mehlbeere
Pyrus calleryana 'Chanticleer'	H, 3xv, STU 14-16	- Stadtbirne

u.a., für Stadtklima geeignete Bäume

Obstbäume H, 3xv, STU 12-14 aus folgender Liste:

Äpfel:	Neukirchner Renette, Schöner von Schönstein, Roter Eiseraffel, Brettacher, Bittenfelder, Jakob Fischer, Winterrambour
Birnen:	Gute Graue, Österreichische Weinbirne, Stuttgarter Geishirtle
Zwetschgen:	Hauszwetschge
Kirschen:	Große Schwarze Knorpelkirsche, Hedelfinger, Schattenmorelle, Kassins Frühe Herzkirsche
Walnuss:	als Sämling

u.a. alte, bewährte und heimische Sorten

3.1.4 Sicherung der Baumstandorte im Straßenraum

Die gemäß den Festsetzungen durch Planzeichen vorzunehmenden Baumpflanzungen in den straßenbegleitenden Grünstreifen sind durch geeignete Maßnahmen (z.B. Poller, Bügel, Granitfindlinge o.ä.) gegen Anfahren oder Beschädigungen durch Fahrzeuge zu schützen.

Je Einzelbaum ist eine Mindestfläche von 6 qm als Baumscheibe von Oberflächenversiegelungen freizuhalten (Wiesenansaat, weitfugig verlegtes Pflaster o.ä.).

Zur ausreichenden Versorgung mit Wasser und Nährstoffen ist je Einzelbaum im Straßenraum ein Baumbewässerungsset einzubauen.

Private Garagenzufahrten müssen einen seitlichen Abstand von mind. 2 m zu den nach diesen Festsetzungen zu pflanzenden Bäumen aufweisen.

3.1.5 Auswahlliste für Gehölzgruppen aus Heistern und Sträuchern

Pflanzabstand: 1,50 x 1 m, Pflanzreihen diagonal versetzt, Pflanzung der Sträucher in Gruppen von 3-5 (7) Stück einer Art, Heister einzeln eingestreut.

Heister: Mindestpflanzgröße 2xv, o.B./m.B., 150-200 cm; ca. 5 % Flächenanteil

Acer campestre	- Feld-Ahorn	Prunus avium	- Vogel-Kirsche
Betula pendula	- Weiß-Birke	Pyrus communis	- Wild-Birne
Carpinus betulus	- Hainbuche	Quercus robur	- Stiel-Eiche
Fraxinus excelsior	- Gemeine Esche	Sorbus aucuparia	- Eberesche
Malus sylvestris	- Wild-Apfel	Tilia cordata	- Winter-Linde

Sträucher: verpflanzte Sträucher, Mindestpflanzgröße 60-100, mind. 3 Triebe, ca. 95 % Flächenanteil

Cornus sanguinea	- Hartriegel	Rhamnus frangula	- Faulbaum
Corylus avellana	- Haselnuss	Rosa canina	- Hundsrose
Euonymus europaeus*	- Pfaffenhütchen	Salix-Arten	- Diverse Weidenarten
Ligustrum vulgare*	- Liguster	Sambucus nigra	- Gem. Holunder
Lonicera xylosteum*	- Gem. Heckenkirsche	Viburnum lantana*	- Wollig. Schneeball
Prunus spinosa	- Schlehe	Viburnum opulus*	- Wasser-Schneeball

u.a. geeignete Blütensträucher

* nicht an Kinderspielplätzen; hier sind keine Pflanzen zu verwenden, von denen Teile beim menschlichen Verzehr Vergiftungserscheinungen hervorrufen können; insbeson-

dere ist die Liste giftiger Pflanzenarten des Bundesministeriums für Umwelt, Naturschutz und Reaktorsicherheit vom 07. April 2000 zu berücksichtigen.

3.1.6 Wiesenflächen

Neuansaat sind mit standortgerechtem Saatgut mit hohem Kräuter- und Staudenanteil vorzunehmen.

Entwicklung zu extensiven Wiesenflächen ohne jegliche Düngemaßnahmen.

3.1.7 Multifunktionsstreifen mit Baumpflanzungen

Der festgesetzte straßenbegleitende Multifunktionsstreifen ist abhängig von der geplanten Nutzung mit einer wasserdurchlässigen Oberfläche (großformatiges Pflaster mit Rasenfugen, Schotterrasen) oder als Wiesenstreifen auszuführen. Mit Ausnahme von evtl. Sickerleitungen, Kiespackungen und Einlaufschächten ist dieser frei von jeglichen längs verlaufenden Leitungen zu halten.

3.1.8 Pflanzenbehandlungsmittel

Der Einsatz von Herbiziden, Pestiziden und mineralischen Düngemitteln auf öffentlichen Flächen ist unzulässig (s. a. Ziff. C.7).

3.1.9 Pflege

Sämtliche öffentliche Pflanzungen sind mit Stroh oder Rinde zu mulchen, fachgerecht zu pflegen und dauerhaft zu erhalten.

Eingegangene Gehölze sind in der jeweils nächsten Pflanzperiode durch Gehölze gleicher Art und Größe zu ersetzen.

Öffentliche Wiesenflächen sind max. 2-3 x pro Jahr bei Entfernung des Mähgutes zu mähen.

3.2 Private Grünflächen

3.2.1 Pro Parzelle ist je angefangene 300 m² Grundstücksgröße ein mittel- oder großkroniger Einzelbaum oder ein Obstbaum als Halb- oder Hochstamm zu pflanzen, um ein Mindestmaß an optisch wirksamer, privater Durchgrünung der Parzellen zu erzielen.

3.2.2 Nadelgehölzhecken (Thujen, Fichten u.ä.) sind als Grundstückseinfriedungen unzulässig.

3.2.3 Nach Art. 7 BayBO sind die nicht mit Gebäuden oder vergleichbaren baulichen Anlagen überbauten Flächen

1. wasseraufnahmefähig zu belassen oder herzustellen und
2. zu begrünen oder zu bepflanzen

„Kies- oder Schottergärten“ wie auch -teilflächen sind - mit Ausnahme von bis zu ca. 50 cm breiten Traufstreifen entlang von Gebäudefassaden - daher nicht zulässig.

3.3 Freiflächengestaltungspläne

3.3.1 Für die öffentlichen Grün- und Ausgleichsflächen (z. B. straßenbegleitende Bepflanzung, Regenrückhaltebecken, innerörtliche Grünflächen) sind qualifizierte Freiflächengestaltungs- und Bepflanzungspläne in Abstimmung mit der Unteren Naturschutzbehörde aufzustellen. Diese sind Gegenstand des jeweiligen Bauabschnittes bei der Umsetzung der Maßnahmen im öffentlichen Bereich. Es sind insbesondere darzustellen:

Art und Umfang der Bepflanzung, der Modellierung des Geländes (Bestand und Planung), Art der Oberflächenbefestigung, Flächen für eine evtl. Oberflächenwasserabführung oder –versickerung sowie Angaben zur dauerhaften, bestandserhaltenden Pflege.

3.3.2 Für jeden privaten Bauantrag sind anhand von mindestens je einem grundstückstypischem Längs- und Querschnitt durch die beiden Mittelachsen des Hauptgebäudes mit Bezug zur Mitte der gebäudezugewandten Erschließungsstraße das Ausgangs- sowie das geplante Oberflächenrelief einschl. geplanter Terrassen etc. darzustellen. Das Gelände ist hierzu zu nivellieren, Punktabstand entlang der mind. zwei geforderten Schnitte max. 5 m.

3.3.3 Für jeden privaten Bauantrag ist ein qualifizierter Freiflächengestaltungsplan einzuzeichnen.

3.4 Öffentliche Ausgleichsmaßnahmen

3.4.1 Der in der Begründung mit Umweltbericht ermittelte baurechtliche Kompensationsbedarf (als Ausgleich für Eingriffe in Natur und Landschaft) von 2.696 m² wird durch Gestaltung folgender Ausgleichsfläche erbracht:

Grundstück Fl.Nr. 168 TF, Gmkg. Obermiethnach

Flächengröße Ausgleichsfläche: 2.696 m²

Anerkennungsfaktor: 1,0

Ausgangszustand: Intensivacker

Entwicklungsziele: **mesophile** Heckenstrukturen, Einzelbäume, Extensivgrünland - **artenreich G212 (LRT 6510)**.

3.4.2 Die auf dieser Ausgleichsfläche vorgesehenen Erstgestaltungs- und Pflegemaßnahmen sind Bestandteil des vorliegenden Bebauungs- mit Grünordnungsplanes und sind planlich festgesetzt.

3.4.3 Die Ausgleichsfläche ist mit Inkrafttreten des Bebauungsplanes durch die Gemeinde an das Bayerische Landesamt für Umwelt zu melden (Art. 9 BayNatSchG).

C HINWEISE UND EMPFEHLUNGEN

C.1 Denkmalschutz

Bodendenkmäler

Gemäß Bayerischem Denkmal-Atlas sind im Geltungsbereich selbst keine Baudenkmäler bekannt. Allerdings sind in der näheren Umgebung solche vorhanden.

Berücksichtigung:

Aufgrund dieser Nähe zu bekannten Bodendenkmälern ist nicht auszuschließen, dass sich auch im Geltungsbereich bislang unbekannte Denkmäler befinden.

Der ungestörte Erhalt evtl. Denkmäler hat aus Sicht des Bayerischen Landesamtes für Denkmalpflege Priorität. Bodeneingriffe sind daher auf das unabweisbar notwendige Mindestmaß zu beschränken. Bodendenkmäler unterliegen der Meldepflicht, Bodeneingriffe jeder Art (vgl. Art. 1 Abs. 2 u. 2 DSchG) sind nach Art. 7 DSchG genehmigungspflichtig und daher unbedingt mit der Kreisarchäologie oder dem Bayer. Landesamt f. Denkmalpflege abzustimmen. Bei Überplanung bzw. Bebauung hat der Antragsteller im Bereich von Denkmalflächen eine Erlaubnis bei der Unteren Denkmalschutzbehörde einzuholen.

Im Planbereich muss daher so frühzeitig wie möglich vor Baubeginn auf Kosten des Bauträgers eine unter der Aufsicht einer Fachkraft stehende, bauvorgreifende Sondagegrabung durchgeführt werden. Sollte die Sondage ein Bodendenkmal erbringen, so ist auf Kosten des Verursachers eine archäologische Untersuchung durchführen zu lassen.

Baudenkmäler

Gemäß Bayerischem Denkmal-Atlas befinden sich im Geltungsbereich und in der näheren Umgebung keine bekannten Baudenkmäler.

Berücksichtigung:

Die Erlaubnis der Unteren Denkmalschutzbehörde ist einzuholen, wenn in der Nähe von Baudenkmälern Anlagen errichtet, verändert oder beseitigt werden, wenn sich dies auf Bestand oder Erscheinungsbild eines der Baudenkmäler auswirken kann (vgl. Art. 6 Abs. 1 Satz 2 DSchG).

C.2 Fassadengestaltung und Dachdeckung

Die Außenflächen sollten mit glatten Putzoberflächen in heller Farbgebung versehen werden. Grelle Farbtöne sollten vermieden werden. Holzverschalungen in hellen Farbtönen, Glasanbauten/ Wintergärten als Klimapuffer zur Energieeinsparung sowie Fassadenbegrünung sind möglich.

Auf orts- und regionsuntypische Waschbetonplatten, Glasbausteine, Zementwerkstoffe, Klinker und reflektierende Metallverkleidungen sollte aus gestalterischen Gründen verzichtet werden.

Holzbauweisen/Holzhäuser sind zulässig.

C.3 Gebäude- und Zaunsockel

Aus gestalterischen Gründen sind Gebäude-Sockel gem. Ziffer 2.1.7 der Festsetzungen durch Text aus Zementputz farblich gleich mit der Fassade anzulegen, um optisch nicht hervorzutreten.

Durchgehende Zaunsockel sind gemäß Ziff. 2.3.3 der Fests. durch Text aus ökologischen und gestalterischen Gründen unzulässig.

Entlang der Parzellengrenzen sind allenfalls trocken aufgesetzte Granitlesesteine bis 15 cm Höhe möglich, um die biologische Durchgängigkeit für Kleinlebewesen zu erhalten.

C.4 Gestaltung von Garagen und Garagenvorplätzen

Garagen und Nebengebäude sollten dem Hauptgebäude in Farbgebung, Form und Gestaltung angepasst und untergeordnet werden.

Zur Vermeidung unnötiger Flächenversiegelung sollten Grundstückszufahrten und Garagenvorplätze/Stauraumlängen so flächensparend wie möglich gestaltet werden (Höchstlänge möglichst nicht über 5 m).

Treffen Garagen an der Grundstücksgrenze zusammen, so könnte auf die Länge der Einfahrten ein Pflanzstreifen entlang der gemeinsamen Grenze von ca. 1 m Breite angelegt werden.

Stauräume vor aneinander gebauten Garagen auf benachbarten Grundstücken sollten entlang der gemeinsamen Grenze nicht eingezäunt werden.

C.5 Dach- und Wandbegrünung

(Extensive) Dachbegrünungen und Fassadenbegrünungen mit Selbstklimmern oder Spalierpflanzen auch an Garagen und Nebengebäuden sollten aus ökologischen und gestalterischen Gründen, wo immer möglich - ggf. auch nur teil- oder abschnittsweise auf fensterlosen Flächen - vorgesehen werden.

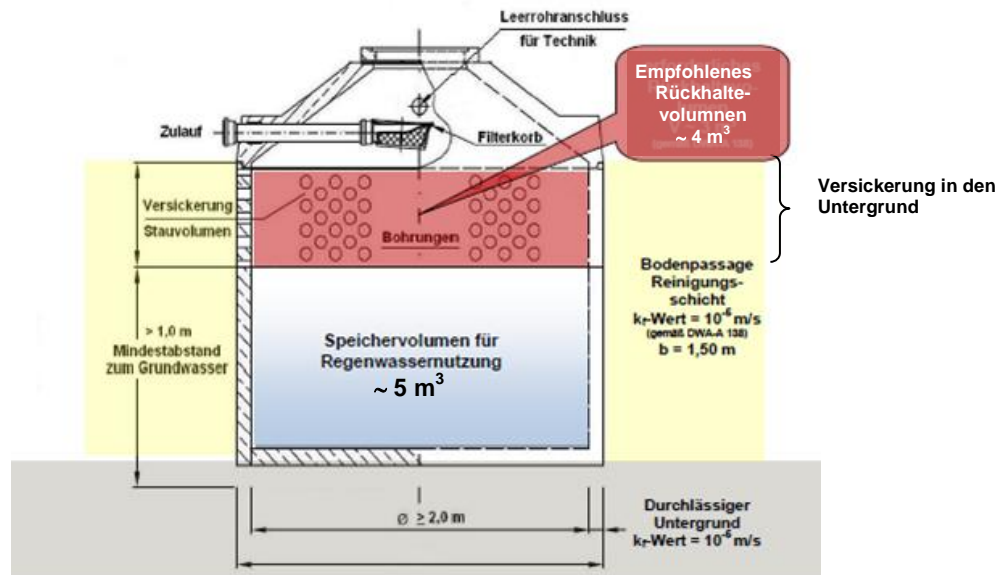
C.6 Pufferung und Nutzung von Regenwasser

Je Grundstück wird empfohlen, eine Regenwasserrückhalteeinrichtung (Pufferzisterne) mit einem Rückhaltevolumen von ca. 4 m³ und einem gedrosselten Ablauf in den öffentlichen Regenwasserkanal über einen vergrößerten Regenwasserkontrollschacht mit Sickerfunktion einzubauen. Zudem kann eine gewisse Versickerung auch über das geplante Regenrückhaltebecken erfolgen. Dem Bauwerber bleibt es freigestellt, einen zusätzlichen Speicher für die Eigennutzung einzubauen, um das Regenwasser z.B. für die Gartenbewässerung, Toilettenspülung etc. zu verwenden.

Den Bauwerbern wird empfohlen, einen Speicheranteil von ca. 5 m³ zur individuellen Regenwassernutzung (z.B. Gartenbewässerung, Toilettenspülung) zu verwenden.

Auf die Toxizität von Kupferdachrinnen (Verwendung von Titanzink!) sowie auf die nicht zulässige direkte Verbindung zwischen Trink- und Regenwassernetz wird in diesem Zusammenhang ausdrücklich hingewiesen.

Die Verwendung von Regenwasser für die Toilettenspülung ist i.d.R. nur bei einer entsprechenden Teilbefreiung vom Benutzungszwang durch den Wasserzweckverband möglich. Die Erstellung der Regenwassernutzungsanlage ist vorher der Gemeinde bzw. dem Zweckverband mitzuteilen.



Beispiel einer kombinierten Puffer- und Speicherzisterne

C.7 Verzicht auf Pflanzenbehandlungsmittel und Streusalz auf privaten Flächen

Der Einsatz von Herbiziden, Pestiziden, mineralischen Düngemitteln, ätzenden Streustoffen und Streusalz soll zum Schutz von Boden und Grundwasser, der angrenzenden Vegetation und der Pfoten von Haustieren, insbesondere von Hunden und Katzen, auch auf privaten Garten- und Verkehrsflächen unterbleiben (auf öffentlichen Flächen ohnehin unzulässig).

C.8 Kompostierung

Je Hausgarten sollte ein Kompostplatz für kompostierbare Küchen- und Gartenabfälle angelegt werden.

C.9 Pflanzenauswahl

Falls in ausreichenden Stückzahlen vorhanden, sollte auch für private Pflanzungen weitestgehend gebietseigenes Pflanzgut (= von ortsnahen Wildbeständen abstammende Gehölze) Verwendung finden.

Im ländlichen Raum und v.a. in Ortsrandbereichen sollten in Privatgärten grundsätzlich keine fremdländischen Gehölzarten und Koniferen (Nadelgehölze) gepflanzt werden. Als Orientierung für standortheimische Gehölze können die festgesetzten Pflanzenarten des Bebauungs- mit Grünordnungsplanes für die öffentlichen Pflanzflächen dienen.

Buntlaubige Formen, Säulen-, Kugel-, Hänge- und Trauerformen von Laubgehölzen sowie fremdländische und blau oder gelb gefärbte Nadelgehölze sollten zumindest am Bauge-

bietsrand und dort nicht gepflanzt werden, wo sie auf Nachbargrundstücke oder auf den öffentlichen Raum einwirken.

C.10 Grenzabstände zu landwirtschaftlichen Grundstücken

Art. 47 AGBGB

(1) Der Eigentümer eines Grundstückes kann verlangen, dass auf einem Nachbargrundstück nicht Bäume, Sträucher oder Hecken... in einer geringeren Entfernung als 0,50 m oder, falls sie über 2 m hoch sind, in einer geringeren Entfernung als 2 m von der Grenze seines Grundstückes gehalten werden.

Art. 48 AGBGB

(1) Gegenüber einem landwirtschaftlich genutztem Grundstück, dessen wirtschaftliche Bestimmung durch Schmälerung des Sonnenlichts erheblich beeinträchtigt werden würde, ist mit Bäumen von mehr als 2 m Höhe ein Abstand von 4 m einzuhalten.

(2) Die Einhaltung des in Absatz 1 bestimmten Abstandes kann nur verlangt werden, wenn das Grundstück die bezeichnete wirtschaftliche Bestimmung schon zu der Zeit gehabt hat, zu der die Bäume die Höhe von 2 m überschritten haben.

Art. 50 AGBGB

(1) ...Die Grenzabstände gelten nicht für Bepflanzungen, ...die längs einer öffentlichen Straße oder auf einem Platz gehalten werden...

C.11 Landwirtschaftliche Immissionen und Belange

Die an das Baugebiet angrenzenden landwirtschaftlichen Flächen werden weiterhin landwirtschaftlich genutzt. Die Bauwerber werden darauf hingewiesen, dass zeitweise trotz ordnungsgemäßer Bewirtschaftung von landwirtschaftlichen Flächen und Betrieben Geruchs-, Staub- und Lärmemissionen **sowie Erschütterungen** ausgehen können, die zu dulden sind.

Diese Beeinträchtigungen müssen auch **nach Feierabend, an Sonn- und Feiertagen oder während der Nachtzeit** hingenommen werden.

Die Erschließung der landwirtschaftlichen Nutzflächen muss gesichert bleiben. Geplante Bepflanzungen entlang von Feldwegen müssen so gestaltet werden, dass diese auch weiterhin mit landwirtschaftlichen Großmaschinen ungehindert befahren werden können.

Es muss sichergestellt sein, dass die umliegenden landwirtschaftlichen Betriebe in ihrem Bestand und in ihrer weiteren betrieblichen Entwicklung durch die Ausweisung von Bauflächen nicht behindert werden.

C.12 Elektrische Erschließung

Die Anschlüsse der einzelnen Gebäude erfolgen mit Erdkabel, für die Hausanschlüsse sollten von den Bauwilligen entsprechende Kabeleinführungen vorgesehen werden.

Auf die zwingende Berücksichtigung der im öffentlichen Straßenraum festgelegten Baumstandorte - hiervon mind. 2,5 m seitlicher Abstand mit den Hauszuleitungen - wird nochmals hingewiesen (s. Ziff. 1.5.1 der Festsetzungen durch Text und „Merkblatt über Baum-

standorte und unterirdische Ver- und Entsorgungsanlagen“, herausgegeben von der Forschungsgesellschaft für Straßen- und Verkehrswesen).

Sollten die erforderlichen Abstände im Einzelfall nicht eingehalten werden können, sind bauseits geeignete Schutzmaßnahmen (Schutzrohre etc.) vorzusehen.

Bei allen mit Erdarbeiten verbundenen Vorhaben innerhalb des Baugebietes ist das zuständige Energieversorgungsunternehmen zu verständigen. Um Unfälle und Kabelschäden zu vermeiden, müssen die Kabeltrassen örtlich genau bestimmt und die erforderlichen Sicherheitsvorkehrungen festgelegt werden.

Ebenso wird auf die Unfallverhütungsvorschriften der Berufsgenossenschaft der Feinmechanik und Elektrotechnik für elektrische Anlagen und Betriebsmittel (VBG 4) und die darin aufgeführten VDE-Bestimmungen hingewiesen.

C.13 Ökologisches Bauen

Im Interesse einer ökologisch verantwortungsvollen Bauplanung und –ausführung sollte auf solche Baumaterialien weitgehend verzichtet werden,

- die bekanntermaßen oder potentiell gesundheitsschädlich sind (z.B. PVC)
- die nicht in energie-, ressourcen- oder umweltschonenden Herstellungsverfahren gefertigt werden können (z.B. Tropenholz)
- bei deren Entsorgung schlecht oder gar nicht wieder verwendbare Abfallprodukte anfallen (z.B. Verbundwerkstoffe).

C.14 Alternative Energieversorgung, Wintergärten

Für die Energieversorgung des Baugebietes sollten zumindest energieeffiziente Brennwertheizungen auf der Grundlage forstlicher Biomasse oder Holzpelletssysteme zum Einsatz kommen; der Einbau von thermischen Solarkollektoren zur Heizungsunterstützung und Photovoltaikanlagen zur Eigenbedarfsdeckung bzw. -Speicherung oder der Einsatz von strombetriebenen Wärmepumpen anstelle fossiler Energieträger sollte erfolgen.

Eine Bezuschussung durch diverse laufende Förderprogramme von Bund und Land ist ggf. möglich.

Neubauten sollten den Standards für Energiegewinn-, Aktiv-, Nullenergie-, Passiv-, Niedrigenergie- oder zumindest der KfW-Effizienzhäuser entsprechen.

Strom zur Wärmeerzeugung sollte wegen mangelnder Energieeffizienz nicht verwendet werden.

Wintergärten sollten im Sinne einer effizienten Energienutzung nur unbeheizbar und vom Gebäude thermisch isoliert oder integriert in die Gesamtdämmung mit entsprechender Wärmeschutzverglasung errichtet werden.

C.15 Unterbau von Straßen und Wegen

Soweit in ausreichender Menge am Markt erhältlich und wirtschaftlich zumutbar, sollte beim Unterbau von Straßen, Zufahrten oder Wegen zur Schonung natürlicher Ressourcen

wie Kies und Schotter aufbereitetes und gereinigtes Bauschutt-Granulat verwendet werden.

Es darf ausschließlich von einer anerkannten RAP-Stra-Prüfstelle güteüberwachter Recycling-Bauschutt eingesetzt werden, der die Anforderungen des Bayerischen Leitfadens „Anforderungen an die Verwertung von Recycling-Baustoffen in technischen Bauwerken“ (Bekanntmachung des Bayerischen Staatsministeriums für Umwelt, Gesundheit und Verbraucherschutz vom 09.12.2005) erfüllt und der die Zuordnungswerte RW-1 dieses Leitfadens einhält.

C. 16 Belange des Bodenschutzes

Auf die ordnungsgemäße Verwertung des im Zuge der Baumaßnahmen anfallenden und vor Ort nicht wieder zu verwendenden Bodenaushubs ist zu achten. Bei Auf- und Einbringen von Materialien in eine durchwurzelbare Bodenschicht sind die materiell-rechtlichen Vorgaben des Bodenschutzrechts, § 12 BBodSchV, einzuhalten. Insbesondere ist nur Bodenmaterial zur Verwertung geeignet, das die Vorsorgewerte der BBodSchV (bei Verwertung auf landwirtschaftlich genutzten Flächen 70 % davon) nicht überschreitet. Des Weiteren muss die Kombinationseignung von zu verwertendem Bodenmaterial mit dem Boden der Verwertungsfläche nach DIN 19731 gegeben sein.

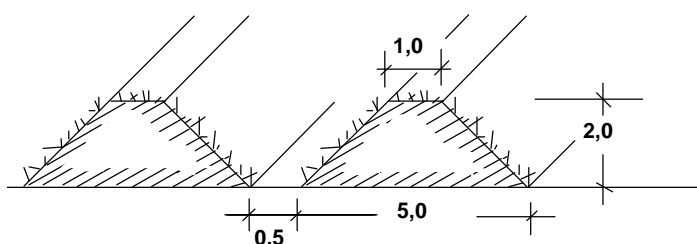
Ferner ist in diesem Zusammenhang eine nachhaltige Sicherung der Bodenfunktion zu gewährleisten. Diese Voraussetzung ist beispielsweise bei einer Aufbringung auf landwirtschaftlich genutzten Böden mit einer Bodenkennzahl > 60 oder sonstigen schützenswerten Fläche i.d.R. nicht gegeben.

Sollten im Zuge von Baumaßnahmen Abfälle oder Altlastenverdachtsflächen zu Tage treten, ist das Sachgebiet Umwelt- und Naturschutz am Landratsamt unverzüglich zu informieren.

Zum Schutz des Mutterbodens und für alle anfallenden Erdarbeiten werden die Normen DIN 18915 Kap. 7.4 und DIN 19731, welche Anleitung zum sachgemäßen Umgang und zur rechtskonformen Verwertung des Bodenmaterials geben, empfohlen. Es wird angeraten, die Verwertungswege des anfallenden Bodenmaterials vor Beginn der Baumaßnahmen zu klären.

Hilfestellungen zum umweltgerechten Umgang mit Boden sind im Leitfaden zur Bodenkundlichen Baubegleitung des Bundesverbandes Boden zu finden.

Bei Bautätigkeit sind Oberboden und Unterboden getrennt zu lagern. Folgende Maße sind für Oberboden-Mieten zur ausreichenden Sauerstoffversorgung einzuhalten:



Höhe: max. 2,00 m Länge: unbegrenzt
Breite: max. 5,00 m Querschnitt: trapezförmig

Abb.: Schemaschnitt Oberbodenmieten M 1:200

Die Oberbodenmieten sind gem. DIN 18917 Abs. 3.3 mit einer Zwischenbegrünung aus tiefwurzelnden (aber nicht winterharten) Lupinen, Ölrettich, Senf oder Raps bzw. frosthartem Inkarnatklée oder Winterraps anzusäen. Bei sämtlichen Oberbodenarbeiten ist die jeweils gültige Fassung der DIN 18915 - Bodenarbeiten für vegetationstechnische Zwecke - zu beachten.

Die Mieten dürfen nicht mit Maschinen befahren werden.

C.17 Abwässer aus Kellergeschossen

Für Abwässer aus Kellergeschossen sind entsprechende Pump- bzw. Hebewerke bis über die Rückstauenebene - = künftige Straßenoberkante - vorzusehen, da aufgrund der Kanalhöhe i.d.R. nur eine Entwässerung ab dem Erdgeschoß gewährleistet ist. Bei einem direkten Anschluss muss eine Rückstausicherung erfolgen.

Ggf. vorh. Satzungen der Stadt sind zu beachten.

C.18 Hinweise zur Abfallentsorgung

„Abfallbehältnisse werden vom Abfuhrpersonal nur dann aus den Müllboxen entnommen und wieder zurückgestellt, wenn diese unmittelbar an der Straßenbegrenzungslinie angeordnet, frei zugänglich und die Türen zur Straße hin zu öffnen sind“ (§ 16/6 der Abfallwirtschaftssatzung des ZAW SR). Eigentümer von Grundstücken, deren Zugangsbereich mit Müllfahrzeugen nicht direkt angefahren werden können, haben ihre Behältnisse an den Abfuhrtagen an der Nord-Süd-gerichteten Erschließungsstraße bereitzustellen. Dies betrifft im vorliegenden Fall die Parzellen Nr. 4 bis 6 und 8 bis 10.

C. 19 Pflege unbebauter Grundstücke

Jeder Grundstückseigentümer hat sein Grundstück zu pflegen, auch bzw. vor allem solange keine Bebauung erfolgt.

Eine zweimalige Mahd jährlich soll Verunkrautung sowie Samenflug und damit eine Beeinträchtigung benachbarter Flächen einschränken.

C. 20 Anschluss des Baugebietes an den ÖPNV

Öffentliche Bushaltestellen befinden sich im Ortsteil Roith selber nicht, in Kirchroth befinden sich Bushaltestellen an folgenden Stellen:

- der Ortsmitte von Kirchroth (Kirche) und
- Kirchroth-West Regensburger Straße 40).

Bedient werden hier mehrfach täglich zum Beispiel die VSL-Buslinien 30 (Leiten - Saulburg - Kirchroth - Steinach - Bogen), Linie 4 (Straubing-Kirchroth-Wörth-Wiesent) oder 5 (Bogen - Roith - Wiesenfelden - Kirchroth - Straubing) angefahren.

C. 21 Wasserwirtschaftliche Informationen und Empfehlungen

Von Wasserwirtschaftsämtern wird empfohlen, bei erforderlichen Aushubarbeiten das anstehende Erdreich von einer fachkundigen Person organoleptisch beurteilen zu lassen. Bei offensichtlichen Störungen oder anderen Verdachtsmomenten (Geruch, Optik etc.) ist das Landratsamt oder das zuständige Wasserwirtschaftsamt zu informieren.

Hinsichtlich etwaig vorh. Altlasten und deren weitergehende Kennzeichnungspflicht gemäß BauGB sowie der boden- und altlastenbezogenen Pflichten wird ein Abgleich mit dem Altlastenkataster des Landkreises empfohlen.

Bei Geländeanschnitten muss mit Hang- und Schichtwasseraustritten sowie mit wild abfließendem Oberflächenwasser aufgrund des darüber liegenden oberirdischen Einzugsgebietes gerechnet werden.

Der natürliche Ablauf wild abfließenden Wassers darf gem. § 37 WHG nicht nachteilig für anliegende Grundstücke verändert werden.

Wird eine Gesamtdachfläche von 50 m² mit Zink-, Blei- oder Kupferdeckung überschritten, sind ggf. zusätzliche Reinigungsmaßnahmen erforderlich. Bei beschichteten Metalldeckern ist mindestens die Korrosivitätskategorie C 3 (Schutzdauer: „lang“) nach DIN EN ISO 12944-5 einzuhalten. Eine entsprechende Bestätigung unter Angabe des vorgesehenen Materials ist im Bedarfsfall vorzulegen.

Zur Vermeidung von Abflussverschärfungen und zur Stärkung des Grundwasserhaushaltes ist der zunehmenden Bodenversiegelung entgegenzuwirken und die Versickerungsfähigkeit der Flächen zu erhalten. Anfallendes Niederschlagswasser von Dach- und unverschmutzten Hofflächen sollte möglichst auf den Grundstücken über Mulden oder Rasenflächen breitflächig versickert werden. Bei Planung oder Bau von Anlagen zur Niederschlagswasserbeseitigung ist ggf. das ATV-DVWK-Merkblatt M 153 „Handlungsempfehlungen zum Umgang mit Regenwasser“ zu beachten.

Für die Einleitung des Niederschlagswassers und eine ggf. vorher erforderliche Pufferung sind die Bestimmungen der Niederschlagswasserfreistellungsverordnung - NWFreiV - vom 01.01.2000, geändert zum 01.10.2008, und der Technischen Regeln zum schadlosen Einleiten von gesammeltem Niederschlagswasser in das Grundwasser (TRENKW) vom 17.12.2008 oder in Oberflächengewässer (TREN OG) vom 17.12.2008 zu beachten. Ggfs. ist ein wasserrechtliches Verfahren erforderlich.

Aufgrund der geringen Abstände der einzelnen Parzellen untereinander können sich dort errichtete Grundwasserwärmepumpen gegenseitig beeinflussen. Dies ist von den Bauherren bei der Planung ihrer Heizungssysteme zu berücksichtigen und ggfs. durch Gutachter näher untersuchen zu lassen.

C. 22 Verlegung neuer Telekommunikationslinien

Geeignete und ausreichende Trassen zur Unterbringung neuer Telekommunikationslinien (und auch für alle anderen Ver- und Entsorgungsleitungen) stehen unter den Fahrbahnen, ggf. unter vorh. Gehwegen sowie unter nicht zur Bepflanzung vorgesehenen(!), öffentlichen Seitenstreifen zur Verfügung.

Festgesetzte Standorte für Baumpflanzungen sind in jedem Fall zu beachten, im Einzelfall sind hierfür durch den jeweiligen Spartenträger(!) vorab entsprechende Schutzmaßnah-

men (z. B. Leitungsverlegung in Schutzrohren) zu treffen, damit die Baumpflanzungen als Abschluss der Erschließungsmaßnahmen auch durchgeführt werden können.

C. 23 Hinweise zum abwehrenden Brandschutz

Feuerwehrezufahrt:

Die öffentlichen Verkehrsflächen sind so anzulegen, dass sie hinsichtlich der Fahrbahnbreite, Kurvenkrümmungsradien usw. mit den Fahrzeugen der Feuerwehr jederzeit und unbehindert befahren werden können. Die Tragfähigkeit muss dazu für Fahrzeuge bis 16 t (Achslast 10 t) ausgelegt sein. Hierzu wird auch auf die Richtlinie über Flächen für die Feuerwehr, Stand Feb. 2007, AllMBI 2008 S. 806 hingewiesen. Es muss insbesondere gewährleistet sein, dass Gebäude ganz oder mit Teilen in einem Abstand von höchstens 50 m von den öffentlichen Verkehrsflächen erreichbar sind.

Löschwasserversorgung:

Die öffentliche Wasserleitung ist mindestens so auszulegen, dass bei gleichzeitiger Benutzung von zwei nächstgelegenen Hydranten – Unterflurhydranten nach DIN 3221 Teil 1 und Überflurhydranten nach DIN 3222 Teil 1 im Verhältnis 2:1 – ein Förderstrom von je 800 l/min über zwei Stunden bei einem Fließdruck von 1,5 bar erreicht wird. Die Hydrantenleitungen sind möglichst als Ringleitung auszubauen. Der Hydrantenabstand untereinander soll nicht mehr als 100 m betragen. Sie müssen außerhalb des Trümmerschattens am Fahrbahnrand eingebaut werden.

Wo die geforderte Leistung nicht erreicht werden kann und im Umkreis von 300 m keine ausreichende unabhängige Löschwasserversorgung zur Verfügung steht, sind Löschwasserbehälter (Zisterne) mit mindestens 96 cbm Wasserinhalt nach DIN 14230 zu erstellen.

Der Nachweis der ausreichenden Löschwasserversorgung ist in Abstimmung mit dem örtlich zuständigen Wasserversorgungsunternehmen zu führen und dem Landratsamt Straubing-Bogen in schriftlicher Form vorzulegen.

Bei einer Erweiterung des Baugebietes ist die Löschwasserversorgung erneut zu überprüfen.

Die Ausrüstung und Ausbildung der Örtlichen Feuerwehr ist dem Schutzbereich angepasst.

Abstände zwischen Bauten und Starkstromleitungen

Die Abstände zwischen Bauten und Starkstromleitungen müssen den Vorschriften des Verbandes Deutscher Elektrotechniker entsprechen. **VDE 0132 ist zu beachten. Demnach ist beim Einsatz von Stahlrohren zwischen Stahlrohr und unter Spannung stehenden Anlagenanteilen bei Niederspannungsleitungen ein Abstand von 5 m und bei Hochspannungsleitungen ein Abstand von 10 m zu gewährleisten. Die Situierung von Gebäuden unter Stromleitungen kann daher aus Gründen der Brandbekämpfung ausgeschlossen sein.**

Hinweis zum Brandschutz bei dachgebundenen Photovoltaikanlagen:

Bei Doppelhäusern sind evtl. Solaranlagen so anzuordnen und herzustellen, dass Feuer nicht auf andere Gebäudeteile und Nachbargrundstücke übertragen werden kann. Von

Brandwänden und von Wänden, die anstelle von Brandwänden zulässig sind, müssen mindestens 1,25 m Abstand eingehalten werden.

C. 24 Immissionsschutzrechtliche Hinweise

Durch den Verkehrslärm der südlich des WA Rehberg verlaufenden Bundesautobahn A3 kommt es nachts zu Überschreitungen der schalltechnischen Orientierungswerte laut Beiblatt 1 zur DIN 18005-1 „Schallschutz im Städtebau“. Um gesundes Wohnen zu ermöglichen, sollten passive Schallschutzmaßnahmen ergriffen werden. Schlaf- und Kinderzimmer sollten nicht auf der Südseite angeordnet werden und zum Lüften mindestens ein Fenster auf der Nordseite des Hauses aufweisen. Der Einbau von Schallschutzfenstern der Klasse III oder höher wird empfohlen.

C. 25 Aushändigung des Bebauungs- mit Grünordnungsplanes an die Bauwerber

Der Bebauungs- mit Grünordnungsplan ist auf der Homepage der Gemeinde unter www.kirchroth.de (>Bürgerservice>Bebauungspläne) abrufbar.

Jedem Grundstückseigentümer wird von der Gemeinde auf Wunsch eine vollständige Ausfertigung des Bebauungs- mit Grünordnungsplanes mit Begründung und Festsetzungen durch Planzeichen und Text zur entsprechenden Berücksichtigung ausgehändigt.