
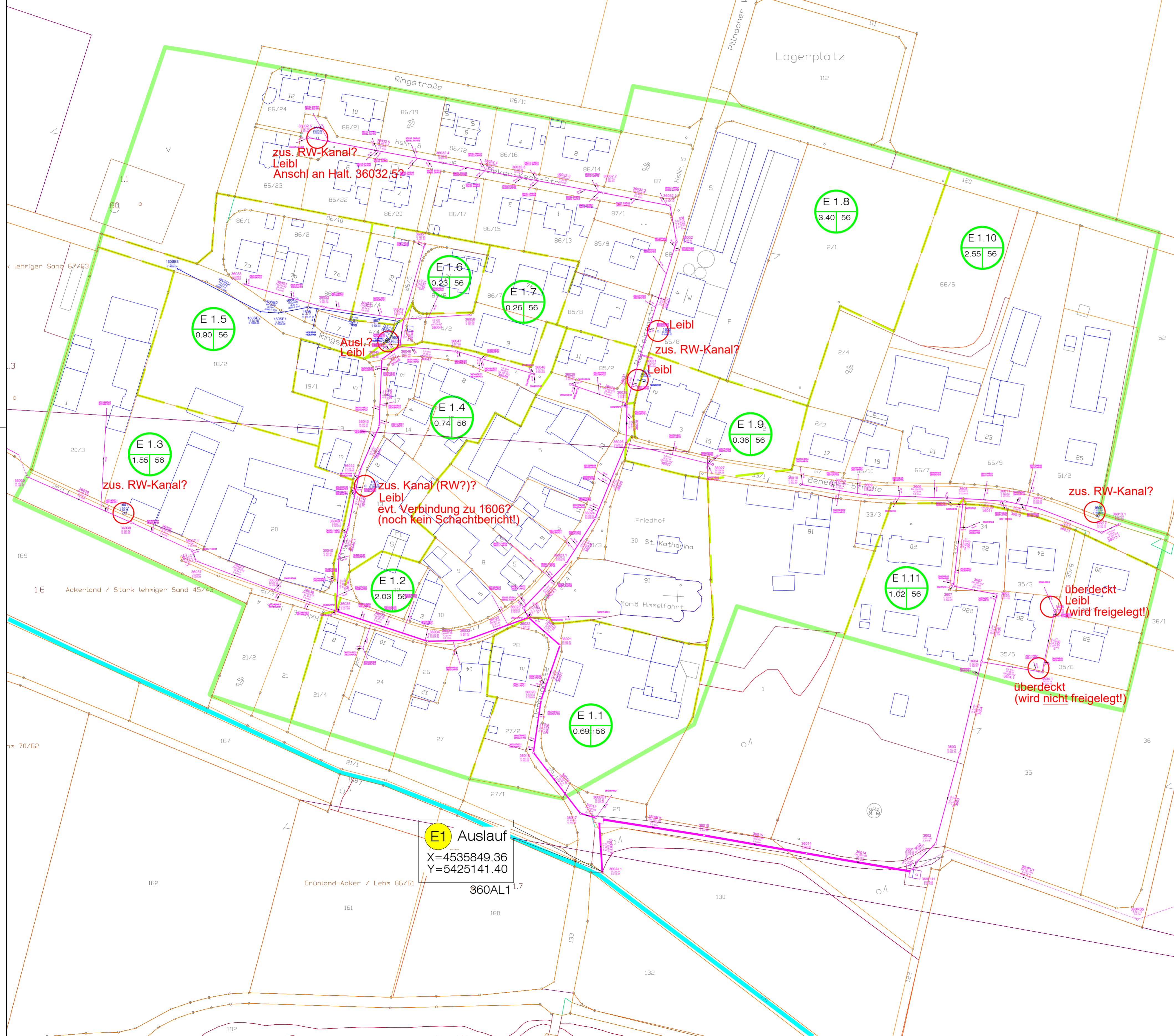
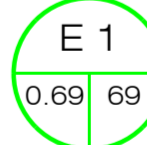



Pondorf

Ackerland / Lehm B0/77




E 1 = Einzugsgebietsnummer
 0.69 = Größe des Einzugsgebietes in ha
 69 = Anteil der befestigten Fläche in %
 ——— Einzugsgebietsgrenze
 - - - - - Teileinzugsgebietsgrenze

Index	Bemerkung	geänd. am	Name	gepr. am	Name
Vorhaben:	Antrag auf Verlängerung einer wasserrechtlichen Erlaubnis			3,3	Anlage:
Vorhabenträger:	Gemeinde Kirchroth			080262	Obj.-Nr.:
Landkreis:	Straubing- Bogen				Schutzvermerk/Dateiname:
Gemeinde:	Kirchroth				Für diese Zeichnung/technische Unterlage/ Darstellung behalten wir uns alle Rechte vor.
Vorbaukennzeichen (WAL):	XXX				entw. 30.08.2019 Stozowski
Maßstab:	1:1000		Berechnungslageplan Pondorf		gez. 30.08.2019 Dietz S.
					gepr. 30.08.2019 Strathmeyer

EBB  **EBB INGENIEURGESELLSCHAFT mbH**
 Michael-Burgau-Str. 22a, D-93049 Regensburg E-Mail: ebb@ebb-gmbh.de
 Telefon 0941/2004-0, Telefax 0941/2004-200 www.ebb-ingenieure.de

Datum: 30.08.2019
 Unterschrift: Entwurfsverfasser Datum: Unterschrift: Vorhabenträger